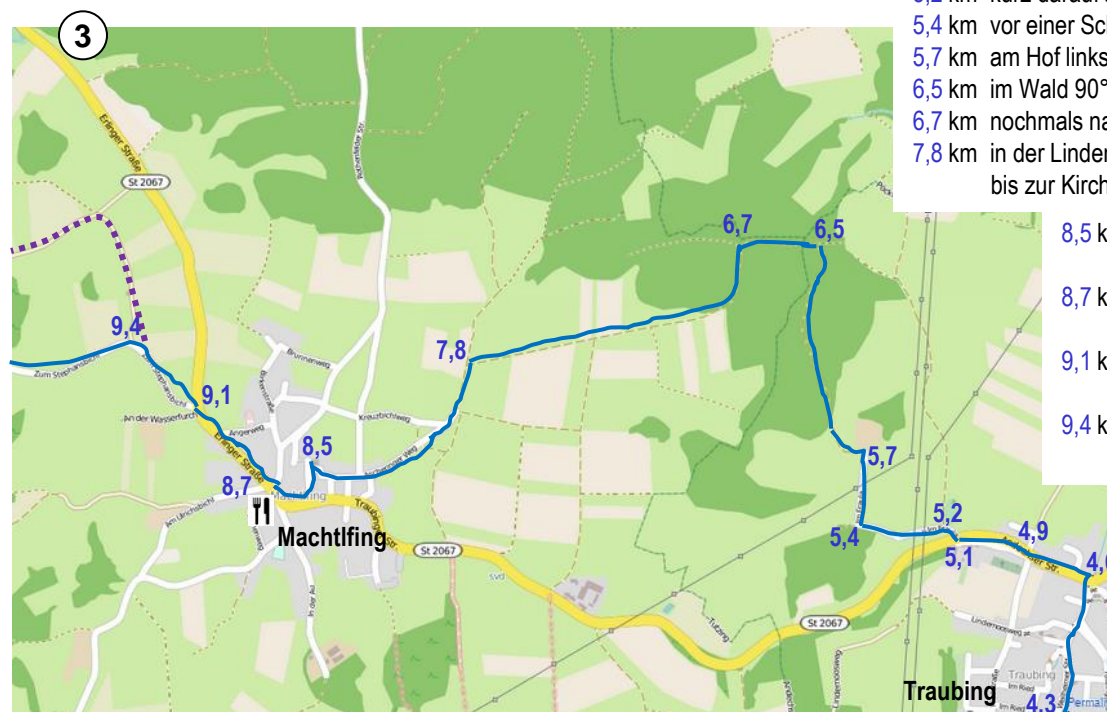
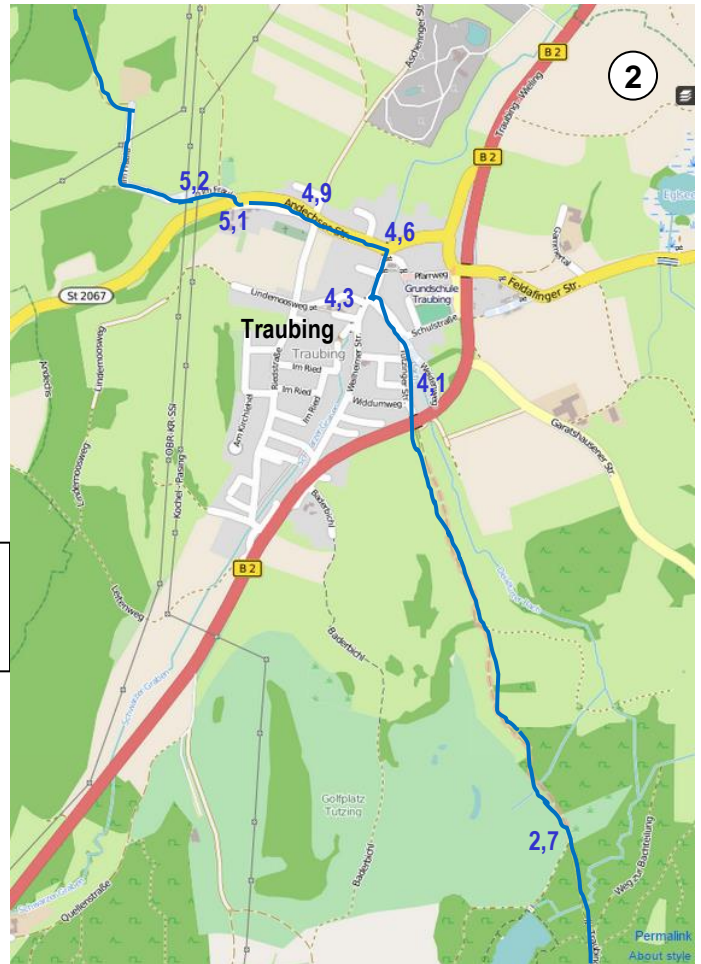
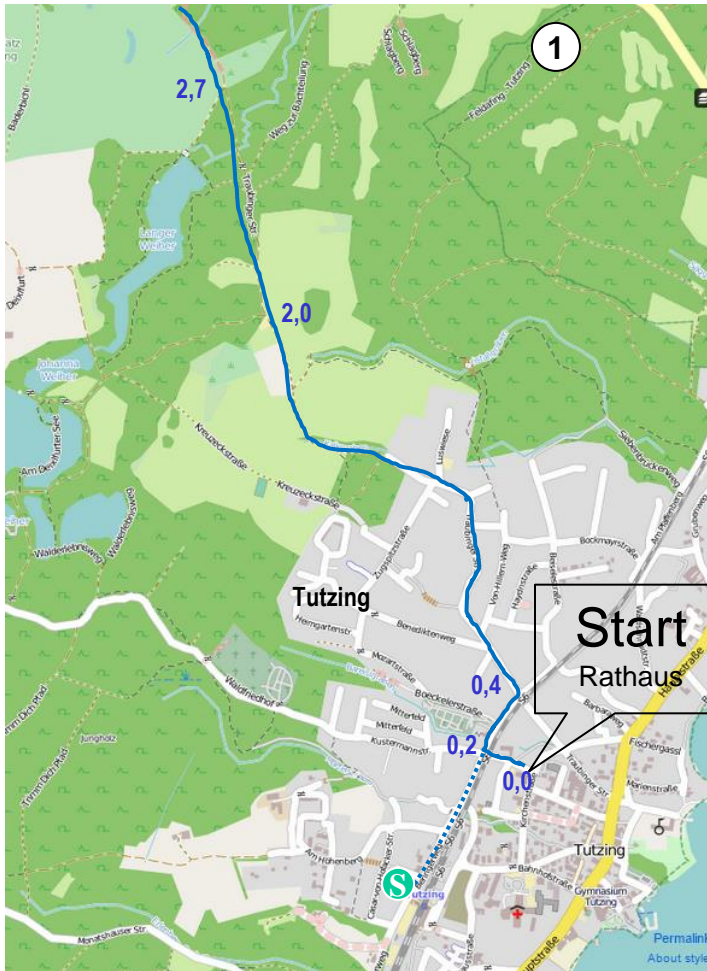


Tutzing – Andechs (über Traubing) 14,0 km / 3^{1/4} Std X7 Seite 1

Tutzing – Traubinger Straße – Traubing – Machtlfing – Andechs
 Wallfahrtstour - **Als Radtour geeignet** (alternative Fahrradstrecke - - - - -)

- 0,0 km Rathaus; Kustermannstraße hinauf,
- 0,2 km nach Bahnunterführung rechts in Heinrich-Vogl-Straße
- 0,4 km auf Traubinger Straße links hinauf
- 2,0 km geradeaus weiter Richtung Traubing

- 4,1 km Traubing; geradeaus weiter
- 4,3 km halbrechts in die Weilheimer Straße
- 4,6 km links der Andechser Straße entlang
- 4,9 km geradeaus weiter, **auf der Hauptstraße**
- 5,1 km von der Staatsstraße rechts abbiegen in „Im Fraula“
- 5,2 km kurz darauf an der Gabelung **links** halten



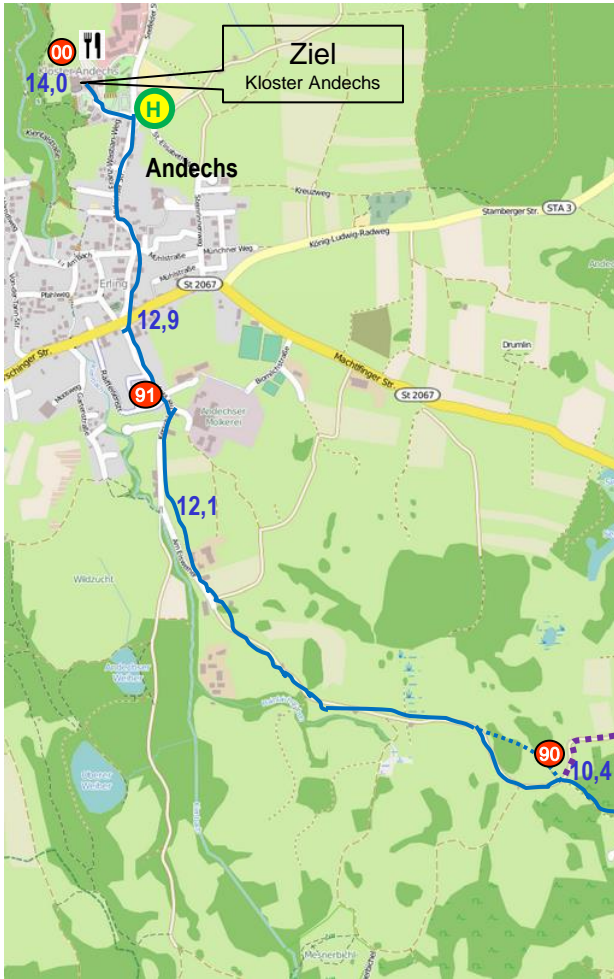
- 5,2 km kurz darauf an der Gabelung **links** halten
- 5,4 km vor einer Scheune Rechtstskurve
- 5,7 km am Hof links vorbei
- 6,5 km im Wald 90° nach links
- 6,7 km nochmals nach links, hinauf
- 7,8 km in der Lindenallee nach links und geradeaus bis zur Kirche

- 8,5 km links an der Kirche vorbei und Kirchweg hinab
- 8,7 km Gasthof Höfler; weiter auf der Erlinger Straße (St 2067)
- 9,1 km 50 m nach dem letzten Haus **nach** dem Bach links abbiegen
- 9,4 km links abbiegen zum Stephans-bichl (nicht geradeaus)

Tutzing – Andechs (über Traubing) 14,0 km / 3^{1/4} Std X7 Seite 2

Tutzing – Traubinger Straße – Traubing – Machtlfing – Andechs

Wallfahrtstour - Als Radtour geeignet (alternative Fahrradstrecke - - - - -)



- 9,1 km 50 m nach dem letzten Haus **nach** dem Bach links abbiegen
- 9,4 km links abbiegen zum Stephansbichl (nicht geradeaus)
- 9,9 km kurz vor einem Weiler rechts in Pfad abzweigen (durch Birkenwald)
- 10,4 km Asphaltstraße nach links folgen (geradehinauf geht's zur Stephanskapelle, dann gerade weiter durch den Wald, bis man wieder auf die Straße trifft)
- 12,1 km geradeaus in den Ort (Erling)
- 12,9 km halbrechts über die Kreuzung der Andechser Straße entlang bis zum Klosterberg dann links hinauf.
- 14,0 km Klosterkirche und Bräustüberl

☉	Marienplatz	ab	6.08
☉	Tutzing	an	6.56
🚉	Hauptbahnhof, Gl. 27-36	ab	6.30
🚉	Tutzing	an	6.59
TU	12 Tutzing ☉		7.07
TU	12 - Krankenhaus		7.08
TU	12 - Gymnasium		7.09
TU	12 - Marienstraße		7.10
TU	12 - Mühlfeldstraße		7.11
FF	12 Garatshausen		7.12
TU	12 Traubing, Schule		7.16
TU	12 - Maibaum		7.17
AN	12 Machtlfing		7.21
AN	11/12 Andechs, Starnberger Straße		7.27
AN	11/12 - Kloster		7.30

Mo - So stündlich, letzte Abfahrt 20.05

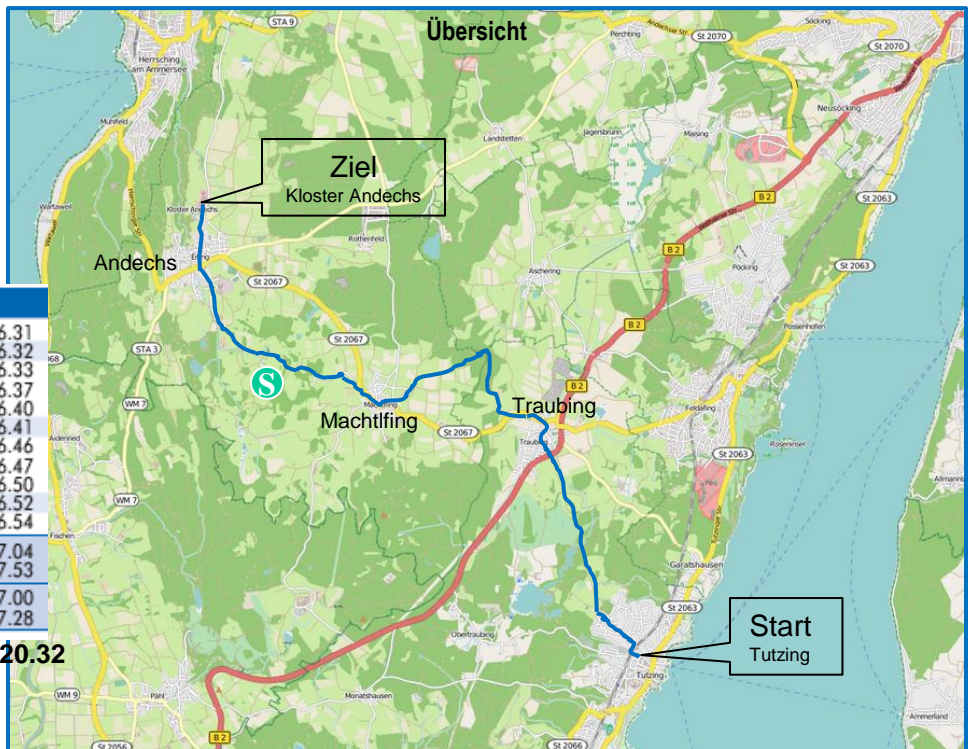
Mit Bus L 958 zurück nach Tutzing S

oder

- zu Fuß oder mit Bus nach HERRSCHING (3,9 km) und mit

S-Bahn bis WESTKREUZ oder

- mit Bus L 951 nach Starnberg



Linie 958			
AN	11/12	Andechs, Kloster	6.31
AN	11/12	- Andechser Straße	6.32
AN	11/12	- Alte Schmiede	6.33
AN	12	Machtlfing	6.37
TU	12	Traubing, Maibaum	6.40
TU	12	- Schule	6.41
FF	12	Garatshausen	6.46
TU	12	Tutzing, Mühlfeldstraße	6.47
TU	12	- Marienstraße	6.50
TU	12	- Krankenhaus	6.52
TU	12	Tutzing ☉	6.54
☉		Tutzing	ab 7.04
☉		Marienplatz	an 7.53
🚉		Tutzing	ab 7.00
🚉		Hauptbahnhof, Gl. 27-36	an 7.28

Mo - So stündlich, letzte Abfahrt 20.32

90 Wallfahrtskapelle St. Stephan aus 17. Jh

91 Sühnekreuz, mittelalterlich

00 Benediktinerkloster Andechs mit sehenswerter spätgotischer Wallfahrtskirche im Rokokostil. Führung tägl. 12:00 Uhr