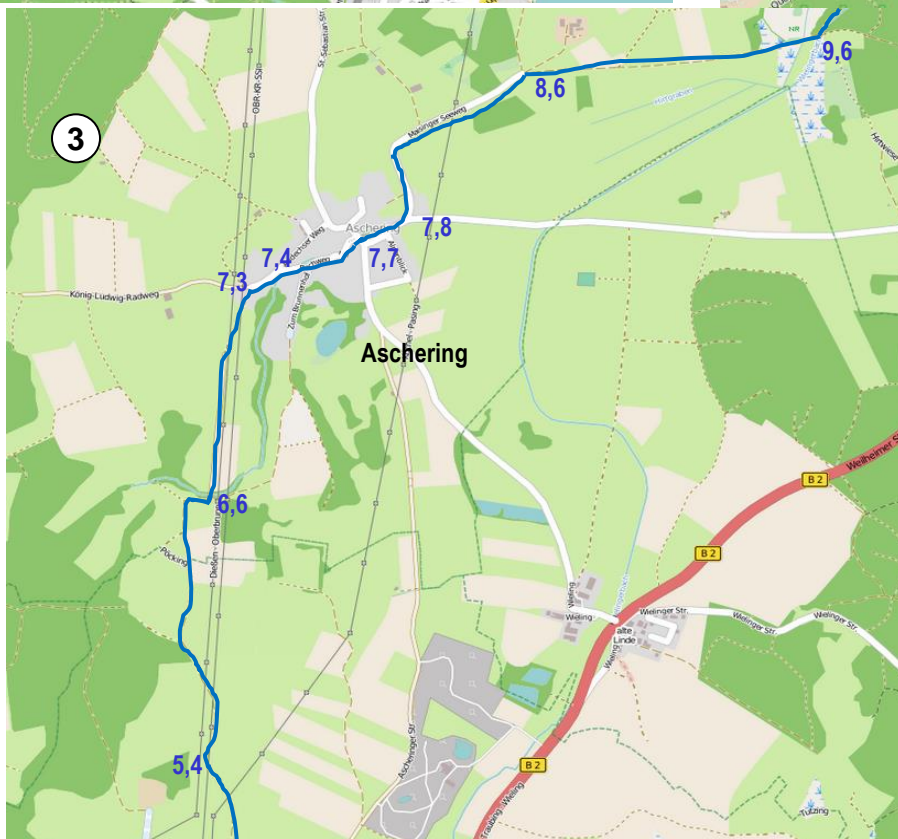
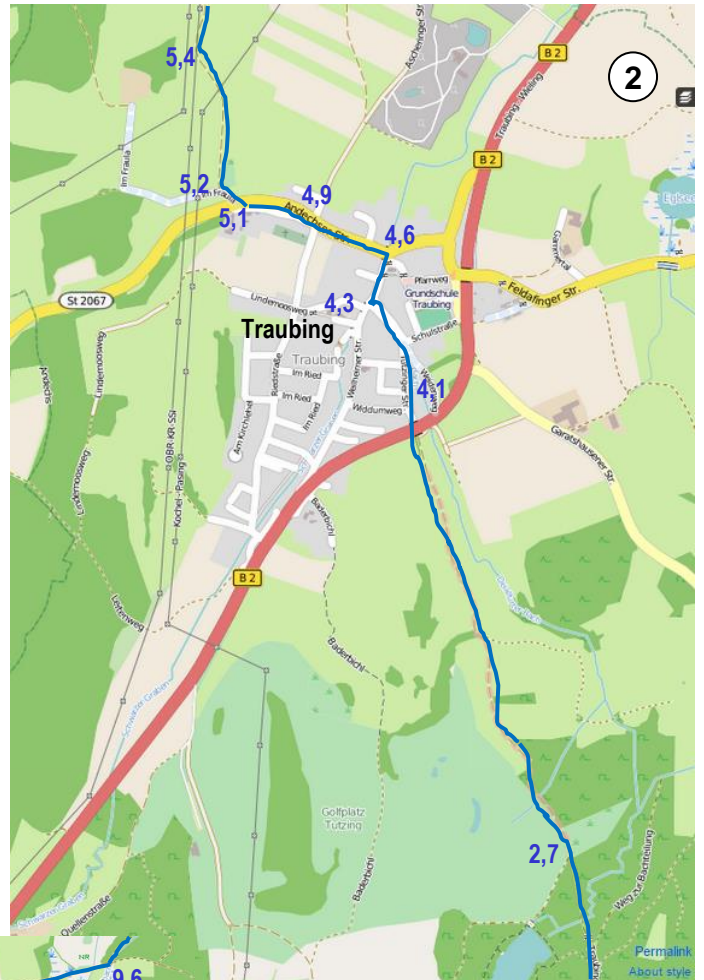


Traubinger Straße – Traubing – Aschering – Maisinger See (Biergarten) – (Possenhofen S-Bahn)

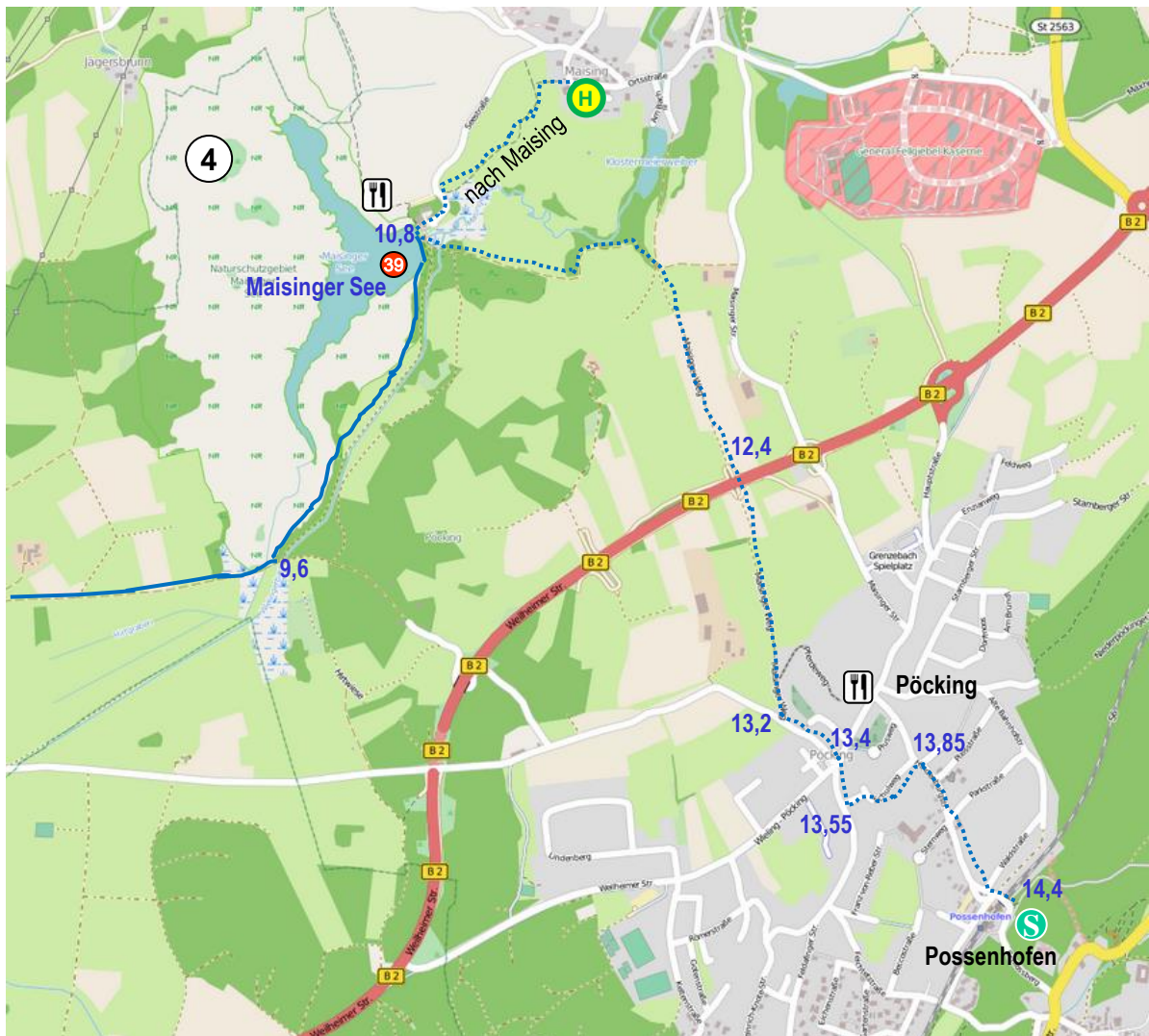
Landschaftstour - **Als Radtour geeignet** (alternative Fahrradstrecke - - - - -)


- 0,0 km Rathaus; Kustermannstraße hinauf,
- 0,2 km nach Bahnunterführung rechts in Heinrich-Vogl-Straße
- 0,4 km auf Traubinger Straße links hinauf
- 2,0 km geradeaus weiter Richtung Traubing


- 4,1 km Traubing; geradeaus weiter
- 4,3 km halbrechts in die Weilheimer Straße
- 4,6 km links der Andechser Straße entlang
- 4,9 km geradeaus weiter, **auf der Hauptstraße**
- 5,1 km von der Staatsstraße rechts abbiegen in „Im Fraula“
- 5,2 km kurz darauf an der Gabelung rechts halten





- 6,6 km nach einer 90° Rechtskurve vor den Hochspannungsleitungen links abbiegen
- 7,3 km Aschering; halbrechts in Andechser Weg
- 7,4 km rechts in Bachweg
- 7,7 km geradeaus über die Kreuzung und den Fußweg zwischen Kche und Bach entlang
- 7,8 km 100 m nach der Kirche links in Maisinger Seeweg abbiegen
- 8,9 km an der 3-fach-Gabelung (unterhalb des Hofes) rechts halten
- 9,6 km links abbiegen, dem Fallbach entlang



10,8 km Maisinger See; Gasthaus (Ostern bis Ende Oktober)
 Zur S-Bahn Possenhofen (3,6 km):
 etwas zurück und links dem Waldrand entlang, in mehreren Kurven
 dem Weg folgen und schließlich über die Anhöhe gerade weiter
 12,4 km unter die B 2 hindurch
 13,2 km Pöcking; links halten
 13,4 km gerade über die Kreuzung in die Feldafinger Straße
 13,55 km links in den Schulweg, ihm nach rechts folgen
 13,85 km rechts abwärts in die Hindenburgstraße
 14,4 km S-Bahnhof 

weitere Möglichkeiten:
 nach Masing, Ortsmitte (0,8 km), zum Bus nach Starnberg Nord 
 Abfahrten: 10:33, 12:13, 13:06, 13:46, 15:13, 15:58, 16:41,
 18:13, 18:53, 19:26

über Masing und durch die Maisinger Schlucht nach
 Starnberg (5,6 km) 

 Maisinger See
 Er wurde gegen Ende des 17. Jh von Mönchen angelegt, primär
 zum Zweck der Fischzucht. Die ursprüngliche Seefläche ist immer
 mehr verlandet. Heute ist er Rückzugsgebiet für einheimische Vögel
 und beliebtes Freizeitziel.

